

L'Aveyron, l'un des départements les plus âgés, les plus agricoles et les plus épargnés par le chômage

L'Aveyron est un département âgé, au caractère rural et à l'économie encore marquée par l'agriculture, comme trois autres départements d'Occitanie, le Gers, le Lot et la Lozère. Selon la typologie des 88 départements de province, ils font partie d'un groupe de dix départements aux caractéristiques communes, tous dans la partie sud de la France, et notamment dans le Massif central, comme le Cantal ou la Corrèze (*méthodologie et carte page 30*).

Près d'un Aveyronnais sur trois est à la retraite

Les retraités sont nombreux en Aveyron : c'est le 8^e département de province, et le 2^e d'Occitanie pour la part des retraités dans la population totale (30 % en 2014), derrière le Lot (32 %), et à peine devant le Gers. Un quart des habitants ont au moins 65 ans, le département figurant au 7^e rang de province selon ce critère, à égalité avec le Gers et devant la Corrèze.

À l'opposé, les jeunes sont relativement peu nombreux, les moins de 20 ans représentant 21 % de la population totale. Au final, l'indicateur de vieillissement, qui rapporte le nombre des 65 ans ou plus à celui des moins de 20 ans, est élevé : l'Aveyron compte 121 seniors d'au moins 65 ans pour 100 jeunes de moins de 20 ans, ce qui le classe au 3^e rang des départements d'Occitanie et au 9^e rang des départements de province.

La croissance démographique est faible dans ce département de 279 200 habitants, peu densément peuplé en raison de son étendue (5^e département de métropole pour sa superficie). Cette croissance (+ 0,2 % en moyenne par an entre 2010 et 2015) est uniquement due à l'excédent migratoire, le solde naturel étant nettement déficitaire.

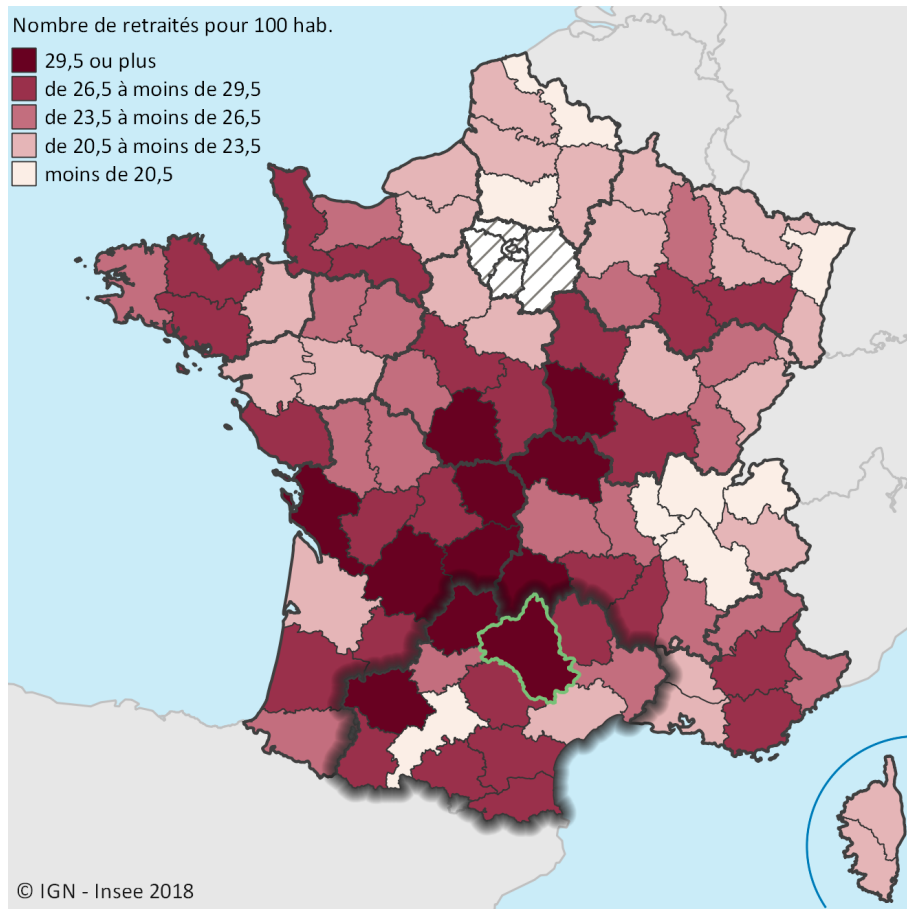
Un département rural et agricole

En Aveyron, 54 % des habitants vivent dans une commune rurale en 2014, c'est-à-dire dans une commune n'appartenant pas à une unité urbaine (*définitions*). C'est le 11^e département de province dans le classement des départements selon ce critère, mais d'autres départements de la région sont nettement plus ruraux encore : c'est le cas du Gers (65 %), de la Lozère et du Lot (63 %). Dans l'ensemble de la région Occitanie, la part de la population rurale est beaucoup plus faible (27 %).

Parallèlement, seuls 34 % des habitants vivent dans les espaces des grandes aires urbaines (*définitions*) en Aveyron, que ce soit dans une grande agglomération ou dans son aire d'influence. Cette proportion n'est plus faible que dans trois autres départements de province, dont au sein du même groupe, la Creuse et la

1 De nombreux retraités en Aveyron

Nombre de retraités pour 100 habitants par département

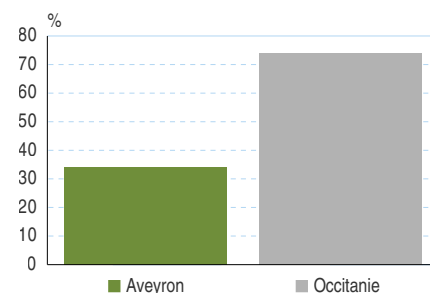


Source : Insee, recensement de la population 2014

Lozère. L'Aveyron ne compte qu'une seule grande aire urbaine, de taille relativement modeste, celle de Rodez : elle rassemble 83 400 habitants au total avec sa couronne périurbaine, dont 50 600 dans l'agglomération (ville-centre et banlieue). Le département compte également 5 600 habitants dans la partie de la grande aire urbaine de Figeac qui déborde sur l'ouest de l'Aveyron. La part de la population vivant dans les grandes aires urbaines est moins importante que dans d'autres départements ruraux de la région comme l'Ariège et le Gers, en raison de l'emprise de la couronne périurbaine toulousaine sur ces deux derniers départements.

2 Peu d'Aveyronnais dans les grandes aires urbaines

Part de la population vivant dans l'espace des grandes aires urbaines (en %)



Source : Insee, recensement de la population 2014

En lien avec le caractère rural du département, l'agriculture est encore très présente dans l'économie aveyronnaise. La part de l'emploi agricole est importante (10 % en 2014) et positionne le département au 5^e rang des 88 départements de province derrière le Gers, le Cantal, la Creuse et la Lozère mais devant le Lot, tous situés dans le même groupe. Cependant, la baisse de l'emploi agricole est plus marquée en Aveyron (- 1,8 % par an entre 2009 et 2014) qu'en moyenne dans la région (- 1,2 %). Près de huit exploitations agricoles aveyronnaises sur dix sont spécialisées dans l'élevage des herbivores, bovins et ovins pour l'essentiel, contre moins d'une sur trois sur l'ensemble de la région.

L'Aveyron est aussi l'un des départements les plus industriels de la région (15 % de l'emploi total), derrière le Lot (16 %), même s'il n'occupe que le 42^e rang des 88 départements de province au regard de ce critère. Le caractère industriel du département est notamment lié à la présence du système productif local (SPL) « Mecanic Valley », implanté du sud de la Corrèze au nord de l'Aveyron en passant par la partie est du Lot. L'entreprise Bosch, à Onet-le-Château, dans l'agglomération ruthénoise, fait partie de ce *cluster*. C'est en 2015, la plus grande entreprise privée aveyronnaise. Le poids de l'industrie dans le département résulte également d'une présence plus faible d'emplois tertiaires dans un territoire rural sans grande ville. La part de l'emploi tertiaire en Aveyron (68 % de l'emploi total) situe le département au 83^e rang des départements de province et au dernier rang en Occitanie.

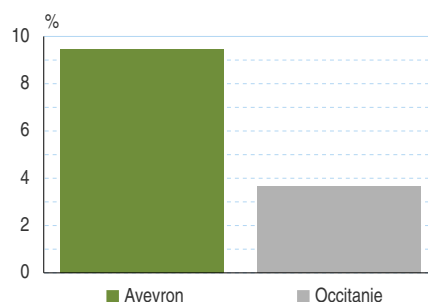
L'emploi industriel baisse en Aveyron entre 1990 et 2014, mais relativement peu (- 0,5 % par an en moyenne) : cet indicateur

classe le département au 21^e rang sur 88, des départements de province ayant l'évolution de l'emploi industriel la plus favorable. L'emploi total aveyronnais stagne entre 2009 et 2014, alors qu'il progresse de 0,7 % par an en Occitanie. L'Aveyron se situe ainsi devant les Hautes-Pyrénées (- 0,4 % par an), mais derrière les 11 autres départements de la région, et dans la seconde moitié des départements de province les moins bien lotis en matière d'évolution de l'emploi.

Dans l'Aveyron, les cadres ne représentent que 9 % de l'emploi total, seule la Lozère a une proportion de cadres encore plus faible (8 %) dans la région. La part des cadres dans l'emploi total situe l'Aveyron au 78^e rang des 88 départements de province.

3 L'agriculture encore très présente en Aveyron

Part de l'emploi agricole dans l'emploi total (en %)



Source : Insee, estimations d'emploi localisées (Estel) 2014

Un chômage au plus bas

Comme d'autres départements ruraux, l'Aveyron est relativement peu touché par le chômage. Avec 7,4 % des actifs en recherche d'emploi en 2016, il se classe au 6^e rang des

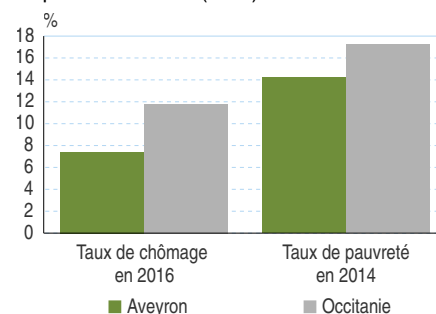
départements de province ayant le taux de chômage le plus bas : seuls la Lozère et le Cantal ont des taux inférieurs au sein de ce groupe. L'écart avec la Lozère, département de province le plus épargné par le chômage, est de 1,1 point. À l'opposé, l'écart est de 7,9 points avec les Pyrénées-Orientales, département de province où le taux de chômage est le plus élevé.

Le positionnement du département est moins marqué en ce qui concerne la pauvreté : l'Aveyron se situe dans la première moitié des 88 départements de province les moins pauvres, avec un taux de pauvreté de 14,2 % (*définitions*). Il est au 2^e rang dans la région derrière la Haute-Garonne (12,6 %), loin devant l'Aude (21,7 %), 2^e département le plus pauvre de province. Le niveau de vie médian (*définitions*) en Aveyron est très proche de celui observé au niveau régional. Les inégalités y sont peu marquées au regard des autres départements d'Occitanie, seule la Lozère affichant un indicateur d'inégalités encore plus faible.

Ce département à forte ruralité ne compte que deux quartiers prioritaires de la politique de la ville, dans l'agglomération de Rodez et à Villefranche-de-Rouergue, tous deux moins marqués par la pauvreté et la précarité que l'ensemble des quartiers prioritaires de la région. ■

4 L'Aveyron moins touché par le chômage et la pauvreté que l'ensemble de l'Occitanie

Taux de chômage annuel moyen en 2016 et taux de pauvreté en 2014 (en %)



Source : Insee, taux de chômage localisés 2016, fichier localisé social et fiscal (Filosofi) 2014

5 L'Aveyron en chiffres

Indicateur (données 2014 sauf mention contraire)	Valeur	Rang* (sur 88 départements de province)
Population en 2015	279 169	66 ^e
Population projetée en 2050	300 000	65 ^e
Superficie (km ²)	8 735	5 ^e
Croissance démographique annuelle entre 2010 et 2015 (%)	+ 0,2	55 ^e
Part de la population vivant dans une commune rurale (%)	53,8	11 ^e
Part des retraités dans la population (%)	30,3	8 ^e
Part des cadres dans l'emploi total (%)	9,0	78 ^e
Évolution annuelle de l'emploi entre 2009 et 2014 (%)	0,0	51 ^e
Part de l'agriculture dans l'emploi total (%)	9,5	5 ^e
Part de l'industrie dans l'emploi total (%)	15,2	42 ^e
Part de la construction dans l'emploi total (%)	7,7	11 ^e
Part du tertiaire dans l'emploi total (%)	67,7	83 ^e
Taux de chômage en 2016 (%)	7,4	83 ^e
Taux de pauvreté (%)	14,2	50 ^e
Niveau de vie médian (€)	19 424	57 ^e

* rang calculé par ordre décroissant

Source : Insee

Pour en savoir plus

- « Panorama de l'Aveyron – Dynamisme démographique autour de Rodez », *Insee Analyses Occitanie* n° 7, mars 2016
- « Quartiers prioritaires de la politique de la ville en Occitanie : les multiples visages de la pauvreté – Les quartiers prioritaires de l'Aveyron », *Insee Dossier Occitanie* n° 7, juillet 2018